



АДМИНИСТРАЦИЯ ГОРОДА ПЕРМИ
ДЕПАРТАМЕНТ ЗЕМЕЛЬНЫХ ОТНОШЕНИЙ

РЕШЕНИЕ

о размещении объектов № 503 от 27.03.2019

г. Пермь, ул. Сибирская, 15

Департамент земельных отношений Администрации города Перми в соответствии с пунктом 3 ст. 39.36 Земельного кодекса Российской Федерации, Положением о порядке и условиях размещения объектов на землях или земельных участках, находящихся в государственной или муниципальной собственности, на территории Пермского края без предоставления земельных участков и установления сервитутов, утвержденным Постановлением Правительства Пермского края от 22.07.2015 № 478-п

разрешает ОАО «МРСК Урала» (ИНН 6671163413, ОГРН 1056604000970, место нахождения: 620026, Свердловская область, г. Екатеринбург, ул. Мамина-Сибиряка, 140).

способ размещения объекта: наземный, надземный

размещение объекта: ВЛ 0,4 кВ для электроснабжения СНТ «Росинка» (4500050640) Оглезнев Ю.М.

на землях: государственная собственность на которые не разграничена.

на срок бессрочно

местоположение: Пермский край, г. Пермь, Индустриальный район, СНТ «Росинка».

Территория, согласно схеме, расположена в зоне с особыми условиями использования территории: приаэродромная территория аэродрома аэропорта Большое Савино.

ОАО «МРСК Урала»:

1. соблюдать правила охранных зон воздушного пространства, установленные Постановлением Правительства Российской Федерации от 11.03.2010 № 138 «Об утверждении Федеральных правил использования воздушного пространства Российской Федерации»;

2. в соответствии с пунктом 7(2) Положения о порядке и условиях размещения объектов на землях или земельных участках, находящихся в государственной или муниципальной собственности, на территории Пермского края без предоставления земельных участков и установления сервитутов, утвержденного Постановлением Правительства Пермского края от 22.07.2015 № 478-п, представить в департамент земельных отношений администрации города Перми в течении 1 месяца с момента размещения объектов материалы

контрольной геодезической съемки размещенных объектов на бумажном и электронном носителях на безвозмездной основе.

В соответствии со статьей 20¹ Закона Пермского края от 14.09.2011 № 805-ПК «О градостроительной деятельности в Пермском крае» ОАО «МРСК Урала»:

1. не позднее чем за 10 рабочих дней до начала строительства и реконструкции безвозмездно передать в департамент градостроительства и архитектуры администрации города Перми один экземпляр копий разделов проектной документации, предусмотренных пунктом 1 части 12 статьи 48 Градостроительного кодекса Российской Федерации;

2. в течение 10 рабочих дней после окончания работ по строительству, реконструкции безвозмездно передать в департамент градостроительства и архитектуры администрации города Перми схему, отображающую расположение объекта и сетей инженерно-технического обеспечения, подписанную ОАО «МРСК Урала», с приложением текстового и графического описания местоположения границ охранной и санитарно-защитной зоны, перечень координат характерных точек границ такой зоны.

Приложение:

Схема предполагаемых к использованию земель или части земельного участка (на 1 л. в 1 экз.).

Начальник отдела предоставления
земельных участков по работе
с юридическими лицами

м.п.



Н. М. Санникова

Схема предполагаемых к использованию земель или части земельного участка

Объект: "Строительство ВЛ 0,4 кВ для электроснабжения СНТ "Росинка" (4500050640) Оглезнев Ю.М."

Местоположение: Пермский край, Пермь г, Индустриальный р-н, СНТ "Росинка"



Площадь земель или части земельного участка, кв.м.: 920

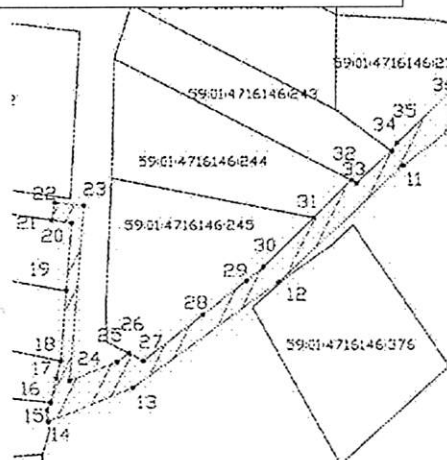
Категория земель: Земли населенных пунктов

Вид разрешенного использования земельного участка:

Цель использования: под объекты инженерного оборудования Электроснабжения (Строительство ВЛ 0,4 кВ для электроснабжения СНТ "Росинка" (4500050640) Оглезнев Ю.М.)

Условные обозначения:

-  предполагаемые к использованию земли
-  граница земельного участка, сведения о котором внесены в ГКН
- 1 характерные точки границы испрашиваемого земельного участка



Масштаб 1:1000

Координаты характерных точек МСК-59

1	508536,44	2223697,61	31	508398,50	2223564,12
2	508536,63	2223699,37	32	508404,85	2223570,06
3	508539,47	2223700,90	33	508404,33	2223570,86
4	508532,59	2223703,72	34	508409,73	2223576,56
5	508530,15	2223702,88	35	508411,09	2223577,41
6	508527,44	2223704,47	36	508419,74	2223586,00
7	508525,01	2223707,10	37	508425,24	2223590,08
8	508467,85	2223643,45	38	508423,85	2223592,43
9	508449,12	2223627,29	39	508426,27	2223593,97
10	508424,60	2223599,84	40	508428,87	2223597,10
11	508407,30	2223578,43	41	508427,55	2223598,58
12	508387,59	2223558,47	42	508432,63	2223606,01
13	508369,86	2223535,20	43	508442,75	2223617,91
14	508364,26	2223521,72	44	508445,01	2223619,99
15	508366,20	2223521,50	45	508449,67	2223622,78
16	508367,50	2223522,07	46	508458,88	2223631,31
17	508371,54	2223523,01	47	508461,99	2223632,57
18	508374,47	2223523,69	48	508469,26	2223639,18
19	508386,26	2223524,59	49	508470,98	2223641,97
20	508397,73	2223525,47	50	508472,83	2223644,23
21	508398,23	2223522,27	51	508485,23	2223658,92
22	508401,15	2223522,75	52	508497,77	2223673,58
23	508400,69	2223527,44	53	508497,53	2223673,85
24	508371,10	2223525,13	54	508501,83	2223678,22
25	508374,23	2223532,68	55	508508,96	2223685,45
26	508375,69	2223534,59	56	508515,52	2223690,44
27	508374,43	2223536,94	57	508526,06	2223702,24
28	508382,16	2223546,39	1	508536,44	2223697,61
29	508387,88	2223553,89			
30	508390,23	2223556,10			

Описание границ смежных землепользователей:
3-4, 5-14, 21-26, 47-48, 56-1, 39-40 неразграниченный зем.участок

1-3 зем.уч.с КН 59:01:4716146:300

4-5 зем.уч.с КН 59:01:4716146:293

14-16 зем.уч.с КН 59:01:4716146:128

16-18 зем.уч.с КН 59:01:4716146:126

18-19 зем.уч.с КН 59:01:4716146:125

19-21 зем.уч.с КН 59:01:4716146:124

26-31 зем.уч.с КН 59:01:4716146:245

31-32 зем.уч.с КН 59:01:4716146:244

32-34 зем.уч.с КН 59:01:4716146:243

34-39 зем.уч.с КН 59:01:4716146:232

40-45 зем.уч.с КН 59:01:4716146:229

45-47 зем.уч.с КН 59:01:4716146:228

48-51 зем.уч.с КН 59:01:4716146:226

51-52 зем.уч.с КН 59:01:4716146:224

52-55 зем.уч.с КН 59:01:4716146:223

Заявитель  Т.А.Кудимова

Согласовано  О.А.Субботин